
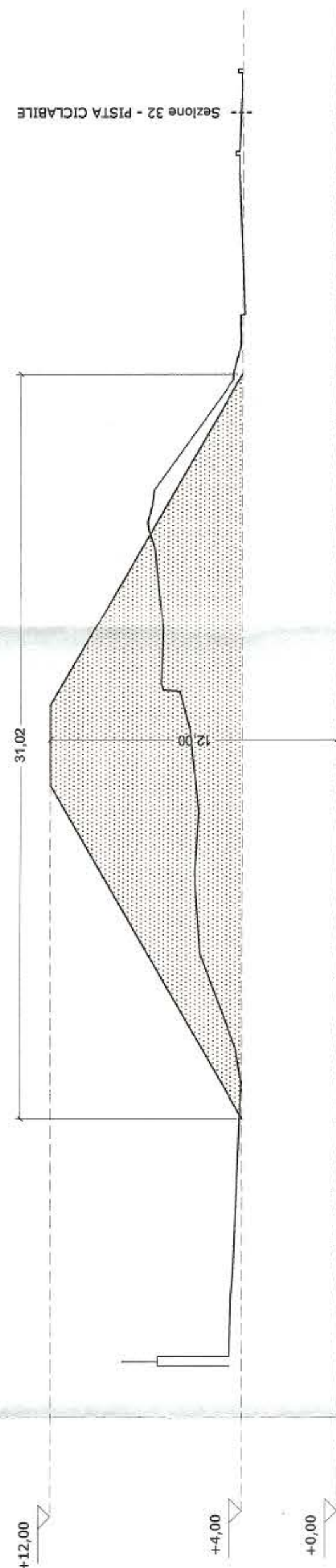


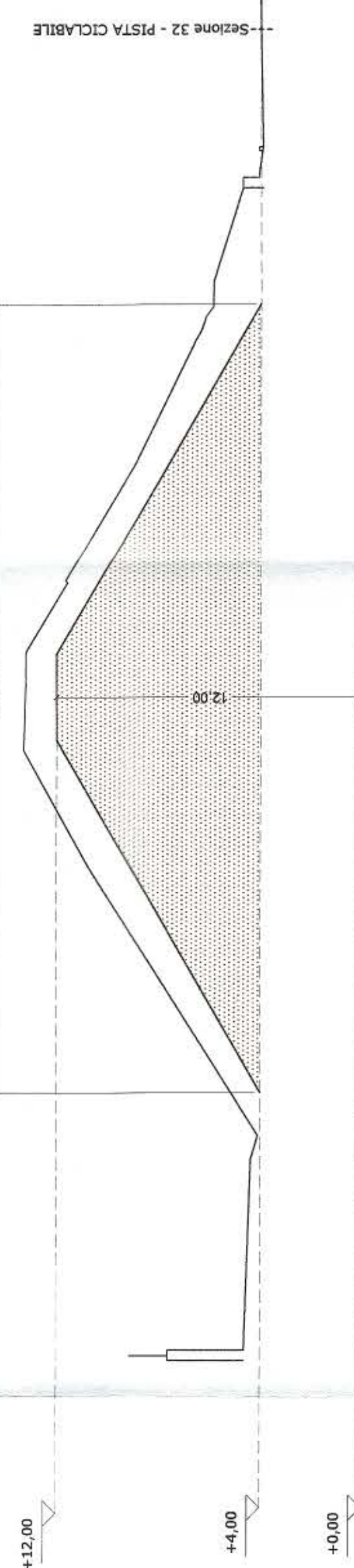
SEZIONE N. : 1



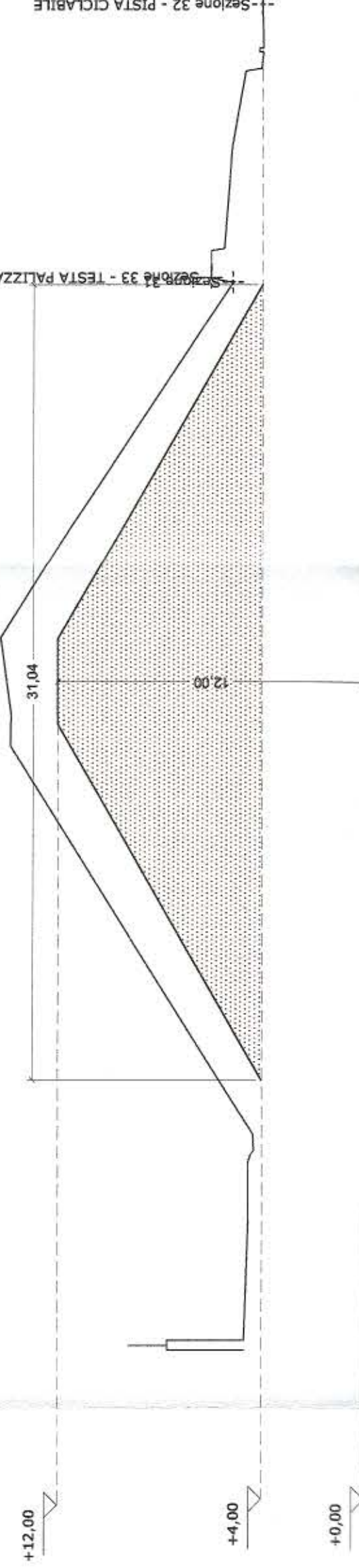
SEZIONE N. : 2



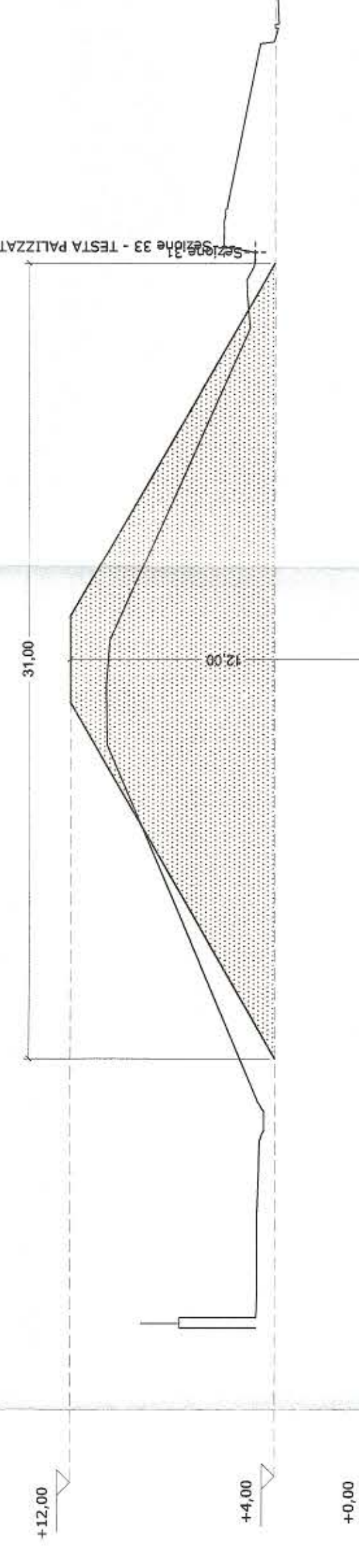
SEZIONE N. : 3




SEZIONE N. : 4



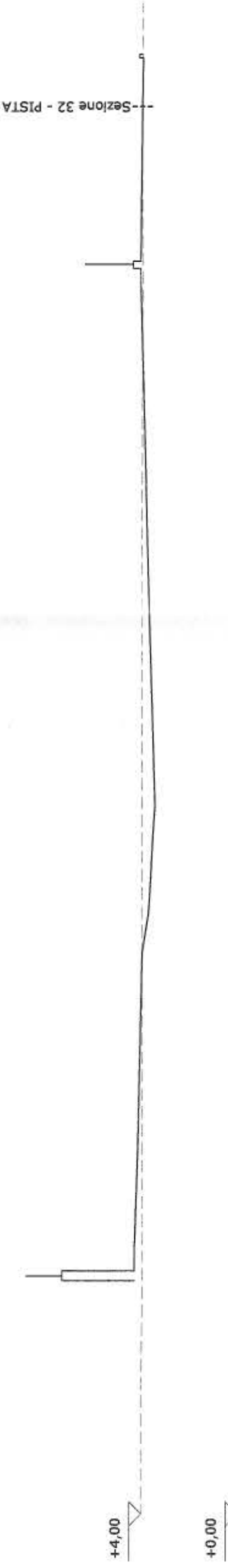
SEZIONE N. : 5



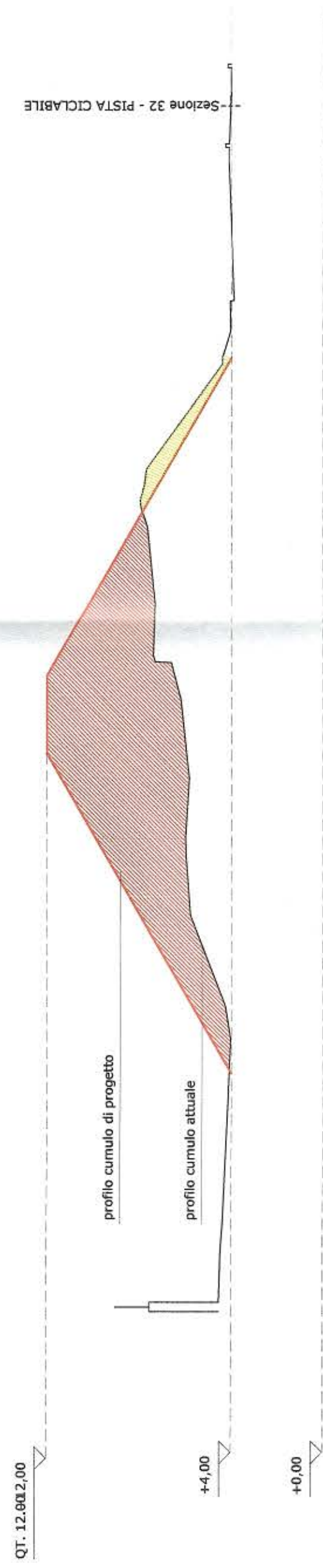
SEZIONE N. : 6



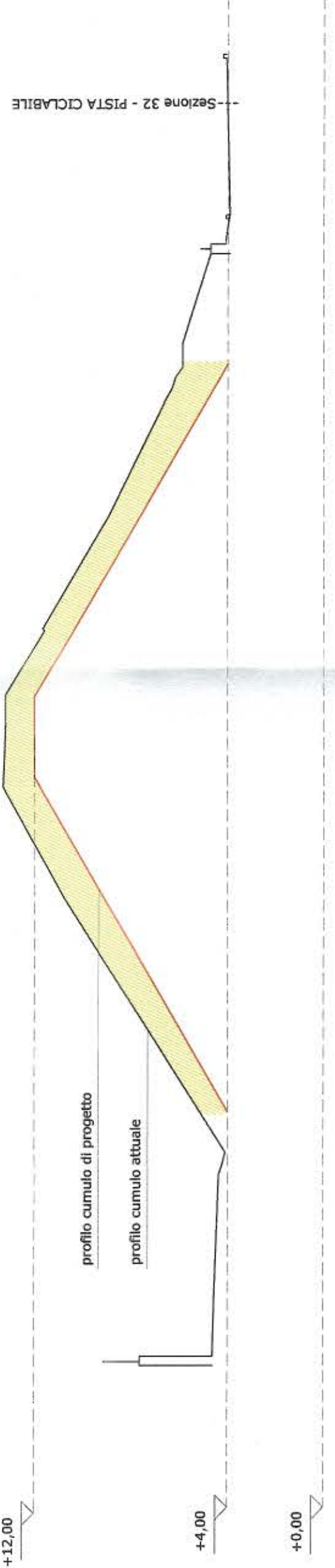
SEZIONE N. : 1



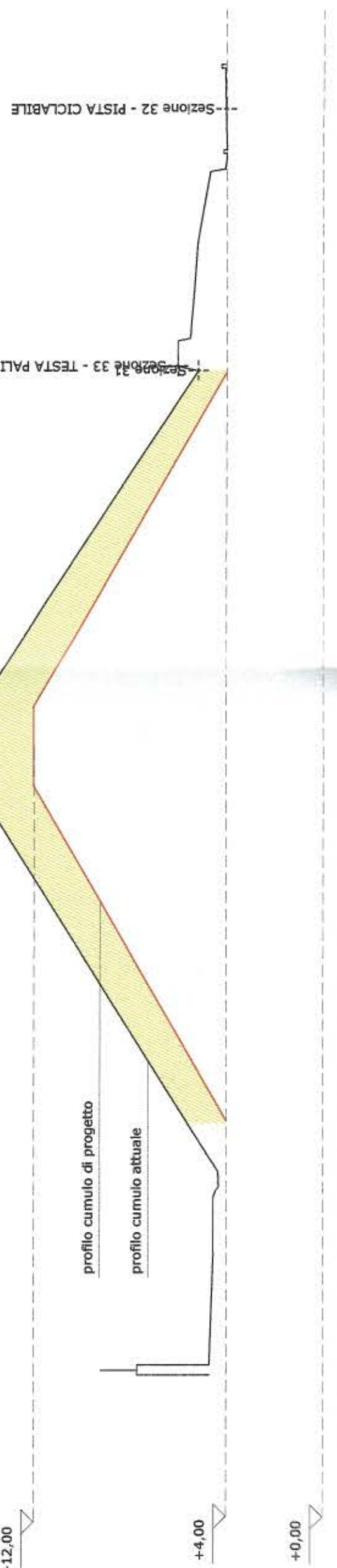
SEZIONE N. : 2



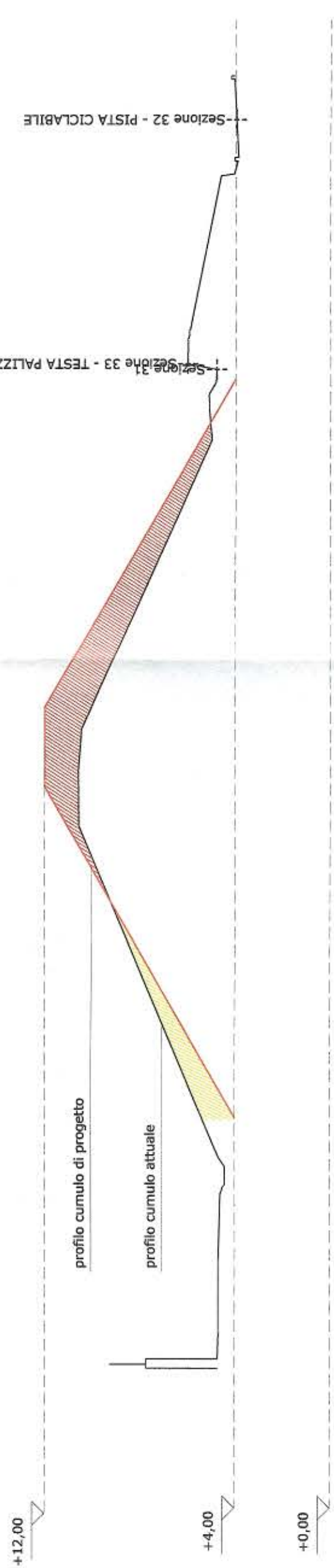
SEZIONE N. : 3




SEZIONE N. : 4



SEZIONE N. : 5



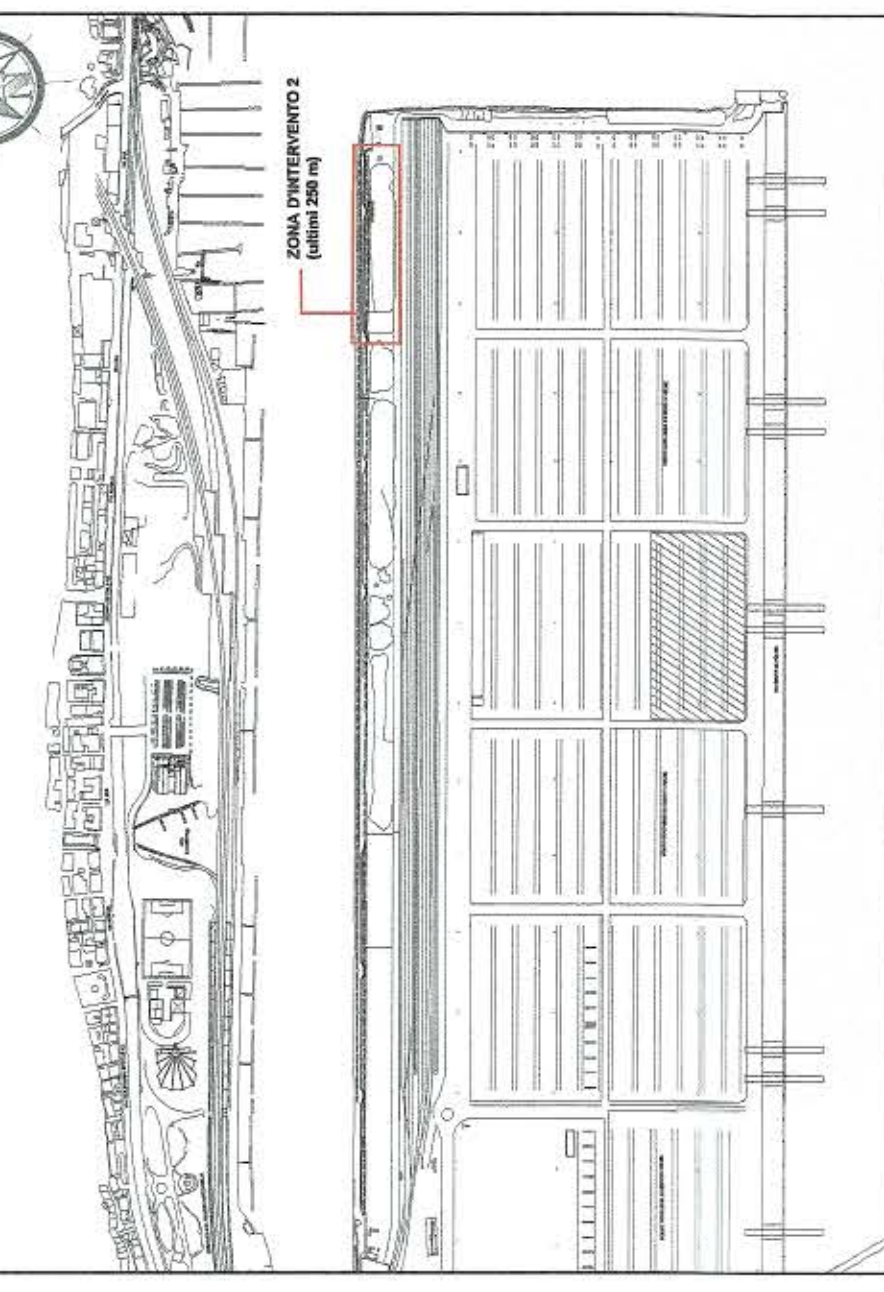
SEZIONE N. : 6



LEGENDA:

- CUMULO DI PROGETTO (hachimatura cumulo esistente)
- TERRA RIMOSSA
- TERRA RIPIORTATA

KEY PLAN  
Scale 1:10,000



PROGETTO NUMERO	P ESECUTIVO 2952
TITOLO PROGETTO	REALIZZAZIONE DELLE OPERE A VERDE IN CORRISPONDENZA DELLA SPONDA DEL CANALE DI CALATA DI RIVA

REVISIONE	DATA	DESCRIZIONE	REDATTO
REV.1	GENNAIO 2019	PRIMA EMISSIONE	
REV.0	OTTOBRE 2018	PRIMA EMISSIONE	

DIS. N°	TITOLO E ARGOMENTO	SCALA
12	SECONDO TRATTO - SEZIONI DI PROGETTO E DI CONFRONTO	1:200

DIREZIONE	UFFICIO	RESPONSABILE UFFICIO	RESPONSABILE AREA	REDATTO
TECNICA	CAD	Roberto CABELLA		

NOI E FILE
2952 RE REV.1 DATA SEZIONI DI PROGETTO E DI CONFRONTO

PROGETTISTI INTERNI	PROGETTISTI ESTERNI
Arch. Mariastefania TATTI Geom. Giuseppe DI LUCA	Arch. Mariastefania TATTI Geom. Giuseppe DI LUCA

PROGETTISTA RESPONSABILE	VERIFICATO	VALUTATO DALL'	VISTO DIRETTORE TECNICO
Dott. Arch. Mariastefania TATTI	Dott. Ing. Erika TORRE	Dott. Geol. Giuseppe CANIPA	Dott. Ing. Flavia COSTEFANS